

# Harz im Sommer ...

Zahlreiche traumhafte Ausflugsziele –  
ganz einfach mit Bus & Bahn





## Der Harz ...

... ist das **größte Mittelgebirge** in Norddeutschland. Neben den unterschiedlichen Freizeitmöglichkeiten macht die einmalige Landschaft den Harz zu einem **beliebten Ziel für Wanderer und Radler** – ob als Urlauber oder Ausflügler aus dem Umland.

Und wussten Sie, dass Sie viele dieser interessanten Wanderungen und Radtouren auch **ganz bequem mit Bus oder Bahn** beginnen und beenden können? Um nur zwei entscheidende Vorteile zu nennen: Sie brauchen keine Rundwege mehr, sondern können „frisch voran“ ganz neue Möglichkeiten entdecken. Und Ihr Rad fährt im Bus kostenlos mit.

Wir stellen Ihnen hier beispielhaft je **eine Wandertour** und **eine Radtour** vor, die Sie jeweils an einer Haltestelle starten und beenden können. Diese sind allerdings nur stellvertretend für die zahlreichen Möglichkeiten, die Ihnen Bus und Bahn im Harz bieten.

Um das Heft handlich zu gestalten, sind die umfangreichen Fahrpläne nicht enthalten – hierfür lesen Sie bitte die Hinweise unter „Fahrpläne nach Wunsch – Sie haben die Wahl!“. Die große **Übersichtskarte** auf der Rückseite können Sie **ausklappen**. Sie vermittelt auf einen Blick, was Sie im Harz alles mit Bus und Bahn erreichen können.

Wir wünschen Ihnen gute Fahrt und viel Spaß auf Ihren Entdeckungstouren!

## Wander- & Radkarten

„**Wandern im Harz**“ heißt das Karten-Set der Landesvermessung und Geobasisinformation Niedersachsen (ISBN: 3-894 356 69-3). Das Begleitheft enthält Tipps und Infos zu den sehenswerten, interessanten und kuriosen Attraktionen der Harzregion.

Zudem hält der Harzklub **Wanderkarten im Maßstab 1:25.000** bereit (siehe Linkliste unten oder Tel. 0 53 23 - 8 17 58) sowie die **„Volksbank-Arena Harz“-Karten** mit Tourenguide der Mountainbikerouten.

## Weitere Ausflugstipps

Eine Vielzahl von Ausflugstipps und Wandertouren finden Sie übrigens auf unserem Freizeitportal **[www.vsn-touren.de](http://www.vsn-touren.de)**. Schauen Sie doch mal vorbei!

### Weitere hilfreiche Harz-Links:

- [www.harzinfo.de](http://www.harzinfo.de)
- [www.harz-paradies.de](http://www.harz-paradies.de)
- [www.harzlife.de](http://www.harzlife.de)
- [www.wandern-im-harz.de](http://www.wandern-im-harz.de)
- [www.nationalpark-harz.de](http://www.nationalpark-harz.de)
- [www.harzklub.de](http://www.harzklub.de)
- [www.kulturoffensive-suedharz.de](http://www.kulturoffensive-suedharz.de)
- [www.geolife.de](http://www.geolife.de)
- [www.adfc.de](http://www.adfc.de)







## Fahrpläne nach Wunsch – Sie haben die Wahl!

Fahrpläne sind ständig „in Bewegung“ – und Sie können immer den neuesten Stand bekommen:

- Im Internet unter [www.vsninfo.de](http://www.vsninfo.de) gibt es aktuelle Linienfahrpläne zum Herunterladen.
- Oder Sie rufen das **VSN-Infotelefon** an (siehe Rückseite). Dort erfragen Sie entweder eine individuelle Fahrplanauskunft oder Sie fordern einen Faltfahrplan an, den Sie dann per Post zugeschickt bekommen.
- Oder Sie besuchen uns persönlich – zum Beispiel in einer der **VSN-Beratungsstellen** im Harz:

### VSN-Beratungsstellen im Harz

	Stadt Osterode a. Harz	Bürgerbüro	Eisensteinstraße 1 37520 Osterode a. Harz
	Tourist-Information	Herzberg e.V.	Marktplatz 32 37412 Herzberg a. Harz
	Stadt Bad Sachsa	Ordnungsamt	Poststraße 3 37441 Bad Sachsa
	Tourist Information	Bad Sachsa	Am Kurpark 6 37441 Bad Sachsa
	Kur- und Touristikbetrieb	Haus des Gastes	Ritscherstraße 4 37431 Bad Lauterberg i. H.

Bei den VSN-Beratungsstellen finden Sie aktuelle VSN-Infomaterialien sowie Fahrpläne, Preisinformationen und natürlich persönliche Beratung. Die passende Fahrkarte erhalten Sie in bestimmten VSN-Beratungsstellen (siehe Kennzeichnung ) oder direkt in den Bussen.

Neben den VSN-Beratungsstellen gibt es im gesamten VSN-Gebiet jetzt auch **behinderten-gerechte InfoTerminals**.

Dort stehen Ihnen ganz bequem alle Angebote der Internet-seiten [www.vsninfo.de](http://www.vsninfo.de) und [www.vsn-touren.de](http://www.vsn-touren.de) zur Verfügung. Die Standorte im Harz sind:

- Tourist Information Bad Sachsa  
Am Kurpark 6  
37441 Bad Sachsa
- Kreishaus Osterode a. Harz  
Herzberger Straße 5  
37520 Osterode a. Harz

Zu guter Letzt: Auch bei den anderen Partnern haben Sie die Möglichkeit, sich aktuell über Fahrpläne zu informieren (siehe nebenstehende Seite „Übergangstarif Harz“).







## Der Nationalpark Harz

Die Harzer Mittelgebirgslandschaft ist von herausragender Bedeutung für den **Naturschutz**, denn hier leben viele Arten in einmaligen Lebensgemeinschaften. Zugleich sind deren Lebensräume vergleichsweise naturnah. Der Nationalpark Harz, der sich in Niedersachsen und Sachsen-Anhalt befindet, schützt einen großräumigen, typischen Ausschnitt dieses Landschaftsraumes mitsamt der natürlichen Eigendynamik der Ökosysteme und seiner biologischen Vielfalt.

Im Nationalpark bleibt die Natur zwar weitgehend sich selbst überlassen. Dies bedeutet jedoch nicht, dass der Mensch ausgesperrt wird. Im Gegenteil: Hier können Sie **Natur hautnah erleben**. Genießen Sie die Ruhe auf unserem gut ausgeschilderten Wanderwegenetz. Finden Sie Entspannung an einem plätschernden Bergbach ...

Starten Sie Ihren Besuch im Nationalpark am besten in einem unserer **Nationalpark-Besucherzentren** oder Nationalparkhäuser. Hier erhalten Sie Informationen zum Nationalpark. Das freundliche Personal gibt Ihnen Tipps zu möglichen Wanderungen oder empfiehlt Ihnen eine Veranstaltung aus dem Naturerlebnisprogramm. In den Besucherzentren erwarten Sie außerdem Ausstellungen mit jeweils anderen Schwerpunktthemen, so dass auch der Besuch mehrerer Zentren lohnend ist. Abgerundet wird das Angebot durch verschiedene Filme.

Die Nationalpark-Besucherzentren sind übrigens ebenfalls in der Karte auf der Innenseite eingezeichnet.

Weitere Infos zum Nationalpark Harz:  
[www.nationalpark-harz.de](http://www.nationalpark-harz.de)



## Der Harzer BaudenSteig

Der Harzer BaudenSteig verbindet die schönsten Waldgaststätten und Berggasthöfe (Bauden) der Harzer Sonnenseite und bietet ein Wandererlebnis mit wunderbaren Einkehrmöglichkeiten. Gekennzeichnet mit dem oben abgebildeten Symbol führt er Wanderer auf sechs Etappen ca. 100 km von Bad Grund bis zum Kloster Walkenried.

Das Angebot der Bauden reicht von rustikal bis gehoben und bietet Harzer Gastlichkeit und rustikale Spezialitäten. Neben den Bauden machen abwechslungsreiche, unverlauffbar ausgeschilderte Wege, herrliche Ausblicke sowie zahlreiche Attraktionen entlang des Weges die Wanderung zu einem unvergesslichen Erlebnis.

Weitere Infos zum Harzer BaudenSteig:  
[www.harzerbaudensteig.de](http://www.harzerbaudensteig.de)

**Tipp:** Alle Etappen und Rundwege des BaudenSteigs finden Sie mit den dazugehörigen Haltestellen und Fahrplänen auch im Internet unter [www.VSN-Touren.de](http://www.VSN-Touren.de)!

Übrigens: Bei den auf der Innenseite aufgelisteten Harzer Bauden erhalten Sie eine kleine **Baudensteig-Überraschung**, wenn Sie Ihren tagesaktuellen VSN-Fahrschein vorzeigen (Aktion gültig bis 31. Oktober 2012).



## Die Harzer Bauden

Bei folgenden Harzer Bauden erhalten Sie eine kleine Baudensteig-Überraschung, wenn Sie Ihren tagesaktuellen VSN-Fahrschein vorzeigen (Aktion gültig bis 31. Oktober 2012):

### Waldgasthaus Iberger Albertturm

37539 Bad Grund · Tel.: 0 53 27 - 1535

Öffnungszeiten: Sa. bis Do. 10 – 18 Uhr (nach Absprache auch länger); Fr. Ruhetag (außer an Feiertagen)

Lage am Harzer BaudenSteig: Etappe 1 und Rundweg 1  
[www.iberger-albertturm.de](http://www.iberger-albertturm.de)

### Waldgaststätte Bismarckturm

37431 Bad Lauterberg · Tel.: 0 55 24 - 8 06 61

Öffnungszeiten: täglich 9 – 20 Uhr (nach Absprache auch länger)

Lage am Harzer BaudenSteig: Etappe 3  
[www.bismarckturm-badlauterberg.de](http://www.bismarckturm-badlauterberg.de)

### Waldgaststätte Hanskühnenburg

37412 Herzberg am Harz · Tel.: 0 170 864 03 48

Öffnungszeiten: Fr. bis Mi. 9 – 17 Uhr, Do. Ruhetag

Lage am Harzer BaudenSteig: Etappe 2 und Rundweg 3  
[www.hanskuehnenburg-im-harz.de](http://www.hanskuehnenburg-im-harz.de)

### Waldgaststätte Großer Knollen

37412 Herzberg am Harz · Tel.: 0 55 85 - 222

Öffnungszeiten: Di. bis So. 9 – 17 Uhr,

Mo. Ruhetag (außer an Feiertagen)

Lage am Harzer BaudenSteig: Etappe 3 und Rundweg 4  
[www.grosserknollen.de](http://www.grosserknollen.de)

### Wanderbaude Haus Einhorn

37412 Herzberg am Harz · Tel.: 0 55 21 - 99 75 59

Öffnungszeiten: Di. bis So. 10– 17 Uhr

(April bis Oktober und in den Weihnachtsferien)

Lage am Harzer BaudenSteig: Rundweg 5

[www.wanderbaude.de](http://www.wanderbaude.de) · [www.einhornhoehle.de](http://www.einhornhoehle.de)

### Schlossberghütte Burgruine Scharzfels

37431 Bad Lauterberg

Tel.: 0 55 24 - 99 70 99 oder 0 176 23 74 57 71

Sommeröffnungszeiten: Mi. bis Mo. 11 – 18 Uhr, Di. Ruhetag  
(zusätzliche Öffnungszeiten nach Absprache)

Lage am Harzer BaudenSteig: Rundweg 5

[www.burgruine-scharzfels.de](http://www.burgruine-scharzfels.de)

### Berggasthof Hausberg

37431 Bad Lauterberg · Tel.: 0 55 24 - 2180 oder 0 176 22 89 68 66

Öffnungszeiten: täglich 10.30 Uhr bis in die Abendstunden

Lage am Harzer BaudenSteig: Etappe 3

[www.berggaststaette-hausberg.de](http://www.berggaststaette-hausberg.de)

### Dombrowsky's Baude

(mit Übernachtungsmöglichkeiten)

37431 Bad Lauterberg · Tel.: 0 55 24 - 2510

Öffnungszeiten: Mi. bis Mo. 10 – 22 Uhr, Di. Ruhetag

Lage am Harzer BaudenSteig: Etappe 4

[www.wiesenbekbaude.de](http://www.wiesenbekbaude.de)

### Berghof Ravensberg

37441 Bad Sachsa · Tel.: 0 55 23 - 95 38 95

Öffnungszeiten: Do. bis Di. ab 11 Uhr bis in die Abendstunden,  
Mi. Ruhetag

Lage am Harzer BaudenSteig: Etappe 4

[www.berghof-ravensberg.de](http://www.berghof-ravensberg.de)

### Waldgasthaus Bahnhof Stöberhai

37447 Wieda · Tel.: 0 55 86 - 800 80 55




Öffnungszeiten: Di. bis Fr. ab 15 Uhr, Sa./So. ab 11 Uhr






jeweils bis in die Abendstunden; Mo. Ruhetag; tgl. Wildfütterung


Lage am Harzer BaudenSteig: Etappe 5 und Rundweg 6

[www.stoerberhai-wieda.de](http://www.stoerberhai-wieda.de)

# Mit dem Rad durchs Siebertal nach Herzberg


 24 km  ca. 3 Std.  mittel, ein starker Anstieg


Start .....  St. Andreasberg, Am Glockenberg  
[ 450/mit Fahrradanhänger, 840, 850]  
Ende .....  Herzberg am Harz, Bahnhof  
[ 450, 451, 453, 454 ·  357, 358]

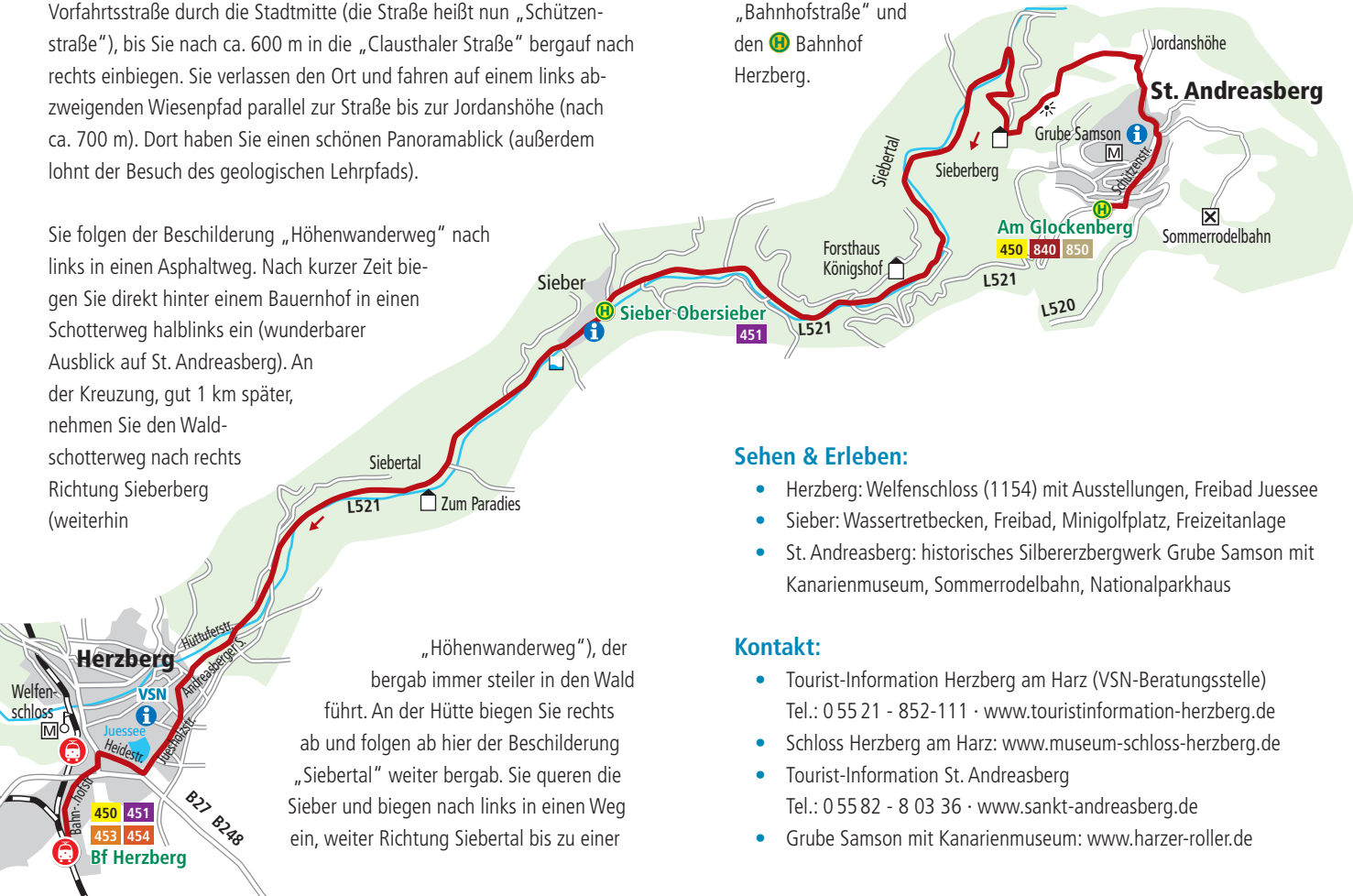
**Wegbeschreibung:** An der  Haltestelle „St. Andreasberg, Am Glockenberg“ fahren Sie nach links in die Straße „Am Glockenberg“ Richtung Stadtmitte. Sie biegen links in die „Dr.-Willi-Bergmann-Straße“ ein und fahren an der Rathausscheune vorbei bergauf. Sie radeln auf der Vorfahrtsstraße durch die Stadtmitte (die Straße heißt nun „Schützenstraße“), bis Sie nach ca. 600 m in die „Clausthaler Straße“ bergauf nach rechts einbiegen. Sie verlassen den Ort und fahren auf einem links abzweigenden Wiesenpfad parallel zur Straße bis zur Jordanshöhe (nach ca. 700 m). Dort haben Sie einen schönen Panoramablick (außerdem lohnt der Besuch des geologischen Lehrpfads).

Sie folgen der Beschilderung „Höhenwanderweg“ nach links in einen Asphaltweg. Nach kurzer Zeit biegen Sie direkt hinter einem Bauernhof in einen Schotterweg halblinks ein (wunderbarer Ausblick auf St. Andreasberg). An der Kreuzung, gut 1 km später, nehmen Sie den Waldschotterweg nach rechts Richtung Sieberberg (weiterhin

„Höhenwanderweg“), der bergab immer steiler in den Wald führt. An der Hütte biegen Sie rechts ab und folgen ab hier der Beschilderung „Siebertal“ weiter bergab. Sie queren die Sieber und biegen nach links in einen Weg ein, weiter Richtung Siebertal bis zu einer

Kreuzung. Dort fahren Sie links Richtung Sieber, passieren linker Hand eine Brücke, einen Waldspielplatz und bald rechter Hand das Forsthaus Königshof. In die L521 biegen Sie rechts ein; nach ungefähr 2,5 km passieren Sie die  Haltestelle „Sieber, Obersieber“ (Buslinie 451, Abkürzungsmöglichkeit, jedoch nur wenige Fahrten) und gelangen in den Ort Sieber, der sich gut für eine Pause eignet (siehe auch Sehen & Erleben).

Sie fahren auf der L521 weiter am Restaurant „Zum Paradies“ vorbei nach Herzberg, biegen im Bereich einer Sieberquerung links in die „Andreasberger Straße“ ein, die Sie in die Stadtmitte mit Welfenschloss und Marktplatz führt. Sie biegen nach links in die „Juesholz-Straße“ ein und erreichen den Juessee. Dann biegen Sie erst rechts in die „Vorstadtstraße“, dann links in die „Heidestraße“ ein und queren die B243 halblinks/geradeaus hinein in die „Göttinger Straße“. Kurz danach queren Sie die B27, erreichen die „Bahnhofstraße“ und den  Bahnhof Herzberg.



## Sehen & Erleben:

- Herzberg: Welfenschloss (1154) mit Ausstellungen, Freibad Juessee
- Sieber: Wassertretbecken, Freibad, Minigolfplatz, Freizeitanlage
- St. Andreasberg: historisches Silbererzbergwerk Grube Samson mit Kanariemuseum, Sommerrodelbahn, Nationalparkhaus

## Kontakt:

- Tourist-Information Herzberg am Harz (VSN-Beratungsstelle)  
Tel.: 0 55 21 - 852-111 · [www.touristinformation-herzberg.de](http://www.touristinformation-herzberg.de)
- Schloss Herzberg am Harz: [www.museum-schloss-herzberg.de](http://www.museum-schloss-herzberg.de)
- Tourist-Information St. Andreasberg  
Tel.: 0 55 82 - 8 03 36 · [www.sankt-andreasberg.de](http://www.sankt-andreasberg.de)
- Grube Samson mit Kanariemuseum: [www.harzer-roller.de](http://www.harzer-roller.de)



# VSN-TOUREN.de

Ihr Informationsportal für Verkehr, Freizeit und Kultur

**JETZT  
MITMACHEN &  
TOUREN  
VORSCHLAGEN!**



Viele interessante FREIZEITMÖGLICHKEITEN und AUSFLUGSZIELE, die bequem mit Bus und Bahn zu erreichen sind, warten in Südniedersachsen auf Sie.

Attraktive WANDERUNGEN und FAHRRADTOUREN – bei uns finden Sie ausführliche Tourenbeschreibungen mit den dazugehörigen Informationen zu Haltestellen und Fahrplänen.

[www.VSN-TOUREN.de](http://www.VSN-TOUREN.de)



## Lassen Sie sich fahren!

In allen VSN-Bussen ist die **Mitnahme** eines Fahrrades pro Fahrgast **kostenlos**. Also lassen Sie sich doch einfach ein Stück mitnehmen. Und ab dem 24. März 2012 können Sie im Harz besonders bequem auf Tour gehen: Auf der **Linie 450** ist dann bis zum 4. November 2012 an bestimmten Tagen ein **Fahrradanhänger** dabei.

### **450 Herzberg – Sankt Andreasberg (Fahrplanauszug)**

	Sa + So + Feiertage (24.3. – 4.11.2012)				
Herzberg Bahnhof	8.35	10.35	14.35	16.35	18.35
Scharzfeld, Sattlergasse	8.43	10.43	14.43	16.43	18.43
Barbis, Am Roßholz	8.49	10.49	14.49	16.49	18.49
Bad Lauterberg, Postplatz	9.00	11.00	15.00	17.00	19.00
Bad Lauterberg, Odertal	9.07	11.07	15.07	17.07	19.07
St. Andreasb., Am Glockenb.	9.20	11.20	15.20	17.20	19.20

	Mo – Fr (Ferien)		
Herzberg Bahnhof	8.35	12.35	14.35
Scharzfeld, Sattlergasse	8.43	12.43	14.43
Barbis, Am Roßholz	8.49	12.49	14.49
Bad Lauterberg, Postplatz	9.00	13.00	15.00
Bad Lauterberg, Odertal	9.07	13.07	15.07
St. Andreasb., Am Glockenb.	9.20	13.20	15.20




### **450 Sankt Andreasberg – Herzberg (Fahrplanauszug)**

	Sa + So + Feiertage (24.3. – 4.11.2012)				
St. Andreasb., Am Glockenb.	9.36	11.36	15.36	17.36	19.36
Bad Lauterberg, Odertal	9.49	11.49	15.49	17.49	19.49
Bad Lauterberg, Postplatz	9.55	11.55	15.55	17.55	19.55
Barbis, Am Rossholz	10.04	12.04	16.04	18.04	20.04
Scharzfeld, Sattlergasse	10.10	12.10	16.10	18.10	20.10
Herzberg, Bahnhof	10.19	12.19	16.19	18.19	20.19

	Mo – Fr (Ferien)		
St. Andreasb., Am Glockenb.	9.34	13.36	15.34
Bad Lauterberg, Odertal	9.47	13.49	15.47
Bad Lauterberg, Postplatz	9.55	13.55	15.55
Barbis, Am Rossholz	10.04	14.04	16.04
Scharzfeld, Sattlergasse	10.10	14.10	16.10
Herzberg, Bahnhof	10.19	14.19	16.19

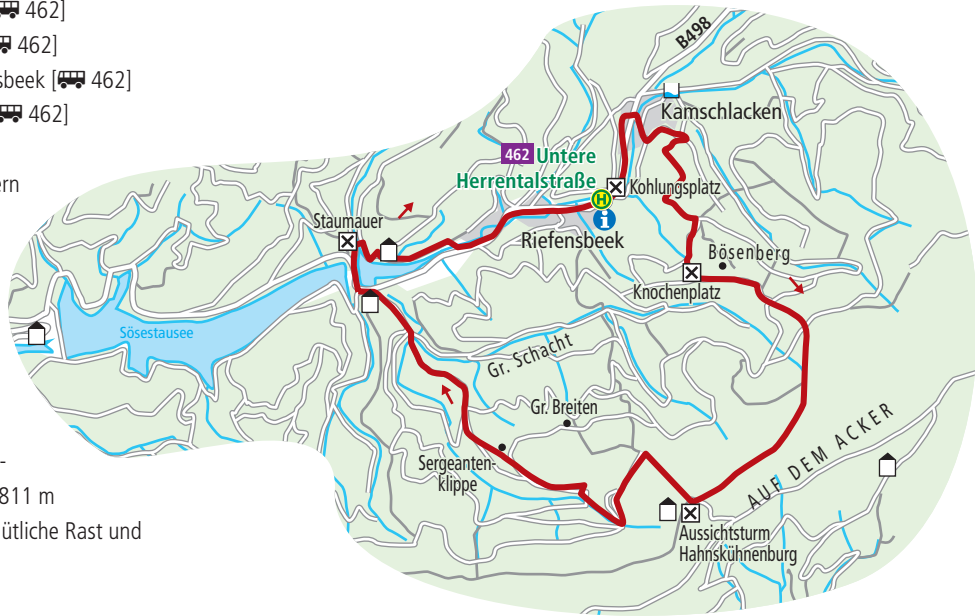
Ferien = Oster-, Sommer- und Herbstferien 2012 in Niedersachsen

# Rundwanderung zur Hanskühnenburg

 17,1 km  ca. 4 ½ Std.  leicht

Start/Ziel: .....  Riefensbeek, Untere Herrentalstraße [ 462]  
weitere Haltestellen entlang der Tour:  
 Riefensbeek, Distelwiese [ 462]  
 Riefensbeek, Limpichbrücke [ 462]  
 Sösetalsperre, Dammkrone [ 462]  
 Riefensbeek, Am Alten Riefensbeek [ 462]  
 Kamschlacken, Lange Wiese [ 462]

**Wegbeschreibung:** Vom Kohlungsplatz wandern Sie auf Forstwegen vorbei am Waldschwimmbad, dann bergauf durch Fichtenwälder mit schönen Ausblicken über Riefensbeek. Über den Knochenplatz geht es weiter zum Bösenberg. Von hier aus gehen Sie weiter aufwärts durch den Nationalpark Harz zum Bergmassiv „Auf dem Acker“ und an der imposanten Hanskühnenburgklippe vorbei. An der Baude Hanskühnenburg (Kontakt-daten siehe Kartenseite, Foto siehe unten) auf 811 m bietet sich die ideale Gelegenheit für eine gemütliche Rast und Einkehr sowie eine schöne Aussicht vom Turm.



Der Weg zurück führt Sie abwärts ins Sösetal, vorbei an der Sergeantenklippe bis in die Große Schacht und zum Vorbecken des Sösestausee. Sie überqueren den Vorsperredamm und gehen dann rechts am Vorbecken entlang. Im ursprünglichen Sösetal wandern Sie auf dem Waldlehrpfad, begleitet vom wilden Gebirgsbach der Söse, und erreichen schließlich das kleine Bergdorf Riefensbeek-Kamschlacken. Hier warten diverse Einkehrmöglichkeiten auf Sie, bevor Sie nach kurzer Zeit Ihr Ziel am Ausgangspunkt am Kohlungsplatz erreichen.



Alternativ können Sie diesen schönen Rundwanderweg auch vom Parkplatz an der oberen Staumauer der Sösetalsperre aus in umgekehrter Richtung über die große Schacht und das Laubtal erwandern.

## Kontakt:

- Tourist-Information Riefensbeek-Kamschlacken  
Lange Wiese 15 · 37520 Osterode am Harz  
Tel.: 055 22 - 412-0

## Tipp:

Diese Tour sowie viele weitere Ausflugstipps finden Sie inklusive vieler komfortabler Kartenfunktionen auch auf [www.vsn-touren.de](http://www.vsn-touren.de) im Internet!

# Freizeit- und Ausflugsziele im Harz

## Legende

- Bahnhof
- Bushaltestelle
- mehrere Bushaltestellen, nicht alle dargestellt
- Buslinie mit Liniennummer (verschiedene Farben)
- Grenze Landkreis
- Grenze Nationalpark Harz
- Touristinformation
- VSN-Beratungsstelle
- Burg, Ruine, Fachwerkschloss
- Kirche, Kloster
- Aussichtspunkt, Aussichtsturm, Höhle
- Museum, Bergbaumuseum, interessantes Ziel
- Bademöglichkeit
- Fachwerkhäuser
- Gasthaus, Baude, Schutzhütte
- Harzer Baudensteig mit Etappennummer
- Baudensteiggrundweg

**Achtung:** Es wurden nur Haltestellen eingetragen, über die Sie die dargestellten Freizeitziele am besten erreichen können. Eine vollständige Haltestellenübersicht finden Sie in den jeweiligen Linienplänen.

## In den Harz – aber wie?

Nicht nur im Harz selbst sind Sie mit Bus & Bahn mobil, sondern Sie können ebenso problemlos aus der Region in den Harz reisen und dort z. B. in die Busse umsteigen:

- Aus Richtung **Göttingen** können Sie nach Herzberg, Bad Sachsa oder Walkenried durchfahren. In Herzberg steigen Sie entweder in den Zug Richtung Seesen über Osterode und Gittelde um oder in die Buslinien 451 nach Sieber oder 450 über Bad Lauterberg nach St. Andreasberg (zeitweise mit Fahrradanhänger!). In Bad Sachsa und in Walkenried können Sie in die Buslinie 470 wechseln.
- Aus **Einbeck** haben Sie mit dem Bus 230 in Salzderhelden Anschluss an den Zug nach Northeim, wo Sie in den o. g. Zug Richtung Harz umsteigen können.
- Aus Richtung **Kreienzen** fahren Sie mit dem Zug bis Northeim, wo Sie in die Bahn Richtung Harz wechseln.



Der **ÜT Harz** gilt nicht bei DB, HEX und HSB sowie auf den Linien der Harzer Verkehrsbetriebe (HVB-Linien 257, 260, 262 und 288) und der Verkehrsbetriebe Nordhausen (VBN-Linie 23).

**Impressum**  
 Fotos Innenteil (von links nach rechts, oben): Bad Lauterberg, Touristik-Information Herzberg, Nationalpark Harz, GOSLAR marketing gmbh, VSN (2 Bilder), NatUrzeitmuseum im Kurhaus/Bad Sachsa, Jeko Design, GOSLAR marketing gmbh, Stadt Osterode, Panthermedia.de, Die 5 Oberharzer, Tourist-Info Bad Harzburg; weitere Fotos: Nahverkehr Werra-Meißner (Fahrradbus), Harzer Sonnenseite (Ravensberg, Hanskühnenburg, Knollen); Kartenteil (links oben): Harzer Sonnenseite; Titel: Harzer Tourismusverband e.V.  
 Stand: März 2012 | Alle Angaben ohne Gewähr  
 Herausgeber: ZVSN, Göttingen

## Wenn Sie Fragen haben...

Broschüren über Tarife oder zu weiteren Freizeitangeboten sowie Linienfaltpläne erhalten Sie kostenlos in den VSN-Beratungsstellen im Harz (siehe Innenteil) sowie im Info-Turm am Bahnhof Göttingen:

### Info-Turm am Bahnhofsvorplatz (ZOB)

Bahnhofplatz 5 · 37073 Göttingen

Tel.: 05 51 - 99 80 99 · geöffnet Mo. bis Do.

8.00 – 17.00 Uhr und Fr. 8.00 – 15.30 Uhr

Oder per Post nach telefonischer Bestellung – Sie erreichen unser Info-Telefon an allen Tagen:

**Info-Telefon: 05 51 - 99 80 99**

Infos über Fahrkarten und Fahrpläne finden Sie auch hier:

[www.vsninfo.de](http://www.vsninfo.de)

Viele Informationen zum Harz und zum VSN finden Sie über die Internetterminals im Rathaus und Kreishaus Osterode sowie in der Bad Sachsa-Information.

**Wir wünschen Ihnen gute Fahrt.**

